

Būvprojekta lapu izvietojuma shēma

$$\begin{array}{r} X=263550 \\ +Y=615550 \end{array}$$

92.4
92.43
(90mm)

A6 RĪGA 147
A12 RĒZEKNE 102
A6 DAUGAVPILS 92

Valsts iela

PIEZĪMES

1. Plāns sastādīts LKS 92 TM koordinātu sistēmā, Baltijas augstumu sistēmā.
2. Visi plāna izmēri doti metros.
3. Griezumu vietas un sešas konstrukcijas skat. lapā C
4. Veicot būvdarbus, ievērot, pazemes un gaisvadu komunikāciju aizsardzības noteikumus.

MDC









































Dati ievadītā publicācija ir
uzņēmta jūrmā reģistrācijā
5601 TP

2012. gada 16.

SIA "Mēģiniecības Datu Centrs"
Reģistrācijas Nr. 40003000000
Tālrunis: +371 67496833
Fakss: +371 67387483
E-pasts: info@mdc.lv

[illegible][illegible]

1	Projektiņas cēla zīmes stabs
2	Projektiņas individuāli veidots izliekts cēla zīmes stabs
3	Projektiņas pārdots
4	Projektiņas apgaismes balsts
5	Projektiņas gāzēju pārties apgaismes balsts
6	Projektiņas audekļa pieturvieta nojume
7	Projektiņa aktīvdurvis
8	Koka sētas uzstādīšana ielas pusē ar beidona stabliem

	Izbūvējamais asfalbetelona segums brauktuvei (1 tips)
	Izbūvējamais asfalbetelona segums brauktuvei (2 tips)
	Izbūvējamais asfalbetelona segums - segas pastiprināšana, brauktuvei (3 tips)
	Izbūvējamais asfalbetelona segums brauktuvei (4 tips)
	Izbūvējamais asfalbetelona segums nobrauktuvei (5 tips)
	Izbūvējamais asfalbetelona segums nobrauktuvei (6 tips)
	Asfalbetelona rezekšana hv-8cm biežuma uz asfalbetelona eksklāna 4cm AC 11 surf un 4cm AC 16 base/bn
	Asfalbetelona rezekšana hv-4cm biežuma un asfalbetelona pārbasna 4cm AC 16 surf un 4cm AC 16 base/bn
	Asfalbetelona rezekšana hv-8cm biežuma uz asfalbetelona pārbasna 4cm AC 16 surf un 4cm AC 16 base/bn
	Izbūvējamais betona bručvērgums segums apvienotajam ogļūdeļoksīdristu ceļam (7 tips)
	Izbūvējamais betona bručvērgums segums autobuss pieturai un apļa centrālajai daļai (8 tips)
	Izbūvējamais betona bručvērgums segums nobrauktuvei (9 tips)
	Izbūvējamais laukakmeņu segums (10 tips)
	Izbūvējamais ievērs betona bručvērgums segums (reljef) un kontrastējoši kāsa
	Izbūvējamā šķērnu nomale
	Laukakmeņu stiprinājums ceimēnā C40/50 h-15cm uz šķērnu pamata h-15cm
	Augu zeme hvid-15cm apsdla ar zāli
	Pretierozijas paklājs grāvju nostiprināšanai
	Brauktuves asfalta seguma mala
	Betona apmale 100,20,08
	Betona apmale 100,20,15
	Silpā betona apmale 100,22,15;LUK
	Šķērnu nomales šķaurne
	Zaļiena nomales šķaurne
	Uzbeduma pēda
	Ievākuma pēda
	Grāvja iekrē
	Projekta caurēna
	Zemes gabala robeža
	Griezumā viēla
	Trases sākums
	Trases izuma punkts
	Rūpja līnēss sākums
	Rūpja līnēss beigās
	Galēju barjēra
	Atvairu barjēra
	Atvairu barjēra apvienotā ar velosipēdistu barjēru
	Brauktuves apzīmējuma Nr., iekavās-īnijas garums
	Projekta cēla zīme
	Esošā cēla zīme

PLĀNA APZĪMĒJUMI